

TEHASE TEE 28B

Objekti aadress: Harju maakond, Raasiku vald, Raasiku alevik

Töö liik: geodeetiline alusplaan

Töö number: 1369-23

Möödistaja: Kristjan Veia
Vastutav geodeet: Kristjan Veia
Kutsetunnistuse number: 168291

Välitööde kuupäev: 24.05.2023

SELETUSKIRI

KINNISTU ANDMED:

Address: Harju maakond, Raasiku vald, Raasiku alevik, Tehase tee 28b
Katastritunnus: 65101:001:0376
Pindala: 20,2 ha

TELLIJA ANDMED:

Nimi: Alana Capital OÜ

MÕÕDISTAJA ANDMED:

Mõõdistas: Kristjan Veia
Firma nimi: Geodeesia Partner OÜ
Address: Rakvere linn, Linnu tee 11-13, 44315
Tel: +372 557 8512
E-mail: info@geodeesiapartner.ee
Äriregistri nr: 14868802
MTR. reg. nr. EEG000940

Mõõdistused on kooskõlas Majandus- ja kommunikatsiooniministeeriumi 14.04.2016. aastal vastuvõetud määrusega nr 34 "Topogeodeetilisele uuringule ja teostusmõõdistamisele esitatavad nõuded".

LÄHTEANDMED:

Maa-ala on mõõdistatud riigi koordinaatide süsteemis L-EST'97 ja kõrgused on antud EH2000 kõrguste süsteemis. Mõõdistamine tugineb GNSS-mõõtmistele. GNSS-mõõtmiste tegemiseks kasutati reaajas mõõtmisviisi. Tugipunktide L-EST97 süsteemi koordinaadid rahuldavad mõõdistamise täpsusvajadusi.

Kasutatud materjalid:

- a) Katastriüksuste piirid on saadud Maa-ametist seisuga 06.06.2023.a. Kihil „PIIR“ esitatud piirjoonte asukohad on informatiivsed.

MÕÕDISTAMINE:

Mõõtkava: 1:500. Mõõdistatud ala suuruseks on 20,2 ha. Mõõdistusmeetod: GNSS ja tahhümeetriline.

TEHNOVÕRGUD:

Mõõdistusallas madalpinge maakaabel, keskpinge maakaabel, vee-, sademevee- ja kanalisatsioonirass, sidekaabel. Alas võib leiduda tuvastamata ja joonisele kandamata trasse.

MUUD SELGITUSED:

Töö on väljastatud digitaalselt nii tellijale kui ka arhiveerimiseks kohalikule omavalitsusele.

KASUTATUD INSTRUMENDID:

Mõõtmistööde tegemiseks kasutati GNSS vastuvõtjat Trimble R10 ja elektrontahhümeetrit Trimble S6.

06. juuni 2023.a.

Sisukorra ja seletuskirja koostas:

Kristjan Veia

1369-23 KOOSKÕLASTUSTE KOONDNIMEKIRI:

JRK NR	KOOSKÕLASTAV ORGANISATSIOON	KOOSKÕLASTUSE NR JA KUUPÄEV	KOOSKÕLASTUSE SISU	MÄRKUS
1.	OÜ Elektrilevi	0270519282 29.05.2023	Võrguandmete väljastus	
2.	AS Telia Eesti	37959486 28.05.2023	Side maakaabel, kaitsetoru, jaotusseadmed	28.05.2024
3.	Raven OÜ	02.06.2023	ÜVK kooskõlastus	

**TEENUSE OSUTAMISE
AKT NR 0270519282****TEENUSE TELLIJA**

NIMI / ÄRINIMI GEODEESIA PARTNER OÜ	ISIKU- VÕI REGISTRIKOOD 14868802
ESINDAJA NIMI KRISTJAN VEIA	ESINDAJA TELEFON 557 8512

OSUTATUD TEENUS

NIMETUS Võrgu asukoohaandmete väljastamine	
TEENUSE OSUTAMISE KOHT Raasiku alevik, Tehase tee 28b(geo)	
MAKSUMUS 15.00	TEENUSE OSUTAMISE KUUPÄEV 29.05.2023
TEENUSE TEOSTAJA EES- JA PEREKONNANIMI Lii Roosipuu	

Teenuse osutaja:
Lii Roosipuu
Elektrilevi OÜ volitatud esindaja

Teenuse tellija:
KRISTJAN VEIA

PROJEKTI KOOSKÖLASTUS NR 37959486

Kliendinumber	1387653	
Isikukood/Registrikood	14868802	
Nimi	Geodeesia partner OÜ	
Kontaktisik	Kristjan Veia telefon	
e-post	kristjan@geodeesiapartner.ee	
Aadress	LINNU TEE 11-13, RAKVERE LINN 44315, LÄÄNE-VIRU MAAKOND	
Objekti asukoht ja projekti nimi	Raasiku alevik, Raasiku vald, Harju maakond : 1369-23 Tehase 28b	
Projekti/töö nimetus	1369-23 Tehase 28b, Raasiku alevik, geoalus	
Kooskõlastamisele esitatud dokumendid	1. Geodeetiline alusplaan	1369-23 Tehase tee 28b, Raasiku geoalus.dwg

Telia Eesti AS (edaspidi "Telia") seisukohad esitatud dokumentide kooskõlastamisel:

Tööde teostamisel tuleb lähtuda sideehitise kaitsevõõndis tegutsemise Eeskirjast:	jah
Info tööloa saamiseks telefoninumbri:	-
Maa-alal paikneb Teliale kuuluv sideehitis: Projekt kooskõlastatakse märkustega:	Side maakaabel, Jaotusseadmed, Kaitsetoru Mõõtealas paiknevate Telia Eesti AS-i sideehitiste olemasolu kontrollitud, nende mõõdistustööde ja plaani koostamise õigsuse/ täpsuse eest vastutab geodeetilisi mõõtmisi/ uuringuid teostanud geodeet.

Kooskõlastus kehtib kuni 28.05.2024

Kooskõlastuse võttis vastu:
Kristjan VeiaKooskõlastuse andis:
Telia Eesti AS volitatud esindaja
Dmitri Kirsanov
e-post: Dmitri.Kirsanov@boftel.com
telefon: 6402698

DIGITAALALKIRJADE KINNITUSLEHT

ALLKIRJASTATUD FAILID

FAILI NIMI	FAILI SUURUS
1369-23 Tehase tee 28b, Raasiku geoalus.dwg	1.4 MB

ALLKIRJASTAJAD

nr.	NIMI	ISIKUKOOD	AEG
1	INDREK LAANEVEER	37405250216	02.06.2023 11:12:08 +03:00

ALLKIRJAKEHTIVUS

ALLKIRI ON KEHTIV

ROLL/RESOLUTSIOON

Kooskõlastus ÜVK rajatiste osas

ALLKIRJASTAJA ASUKOHT (LINN, MAAKOND, INDEKS, RIIK)

Kehra, Harjumaa, Eesti

ALLKIRJASTAJASERTIFIKAADI SEERIANUMBER

54:56:a2:f2:e1:ee:ba:18:62:f4:c5:a7:6c:20:86:c6

SERTIFIKAADI VÄLJAANDJA NIMI VÄLJAANDJAVÕTME IDENTIFIKAATOR

EID-SK 2016 9C 09 A8 07 87 0C 3D AC 2E 87 FC A0 AE D2 FB 65 49 88 28 FB


ALLKIRJASÕNUMILÜHEND

30 31 30 0D 06 09 60 86 48 01 65 03 04 02 01 05 00 04 20 F6 55 ED 94 FA3C CC 15 F0 AA16 09 2F 35 8A41 CAE6 7D B1 E6 C1 BF C1 59 CE A8 38 16 F4 05 7B


Selle kinnituslehe lahutamatu osa on lõigus "**Allkirjastatud failid**" nimetatud failide esitus paberil.

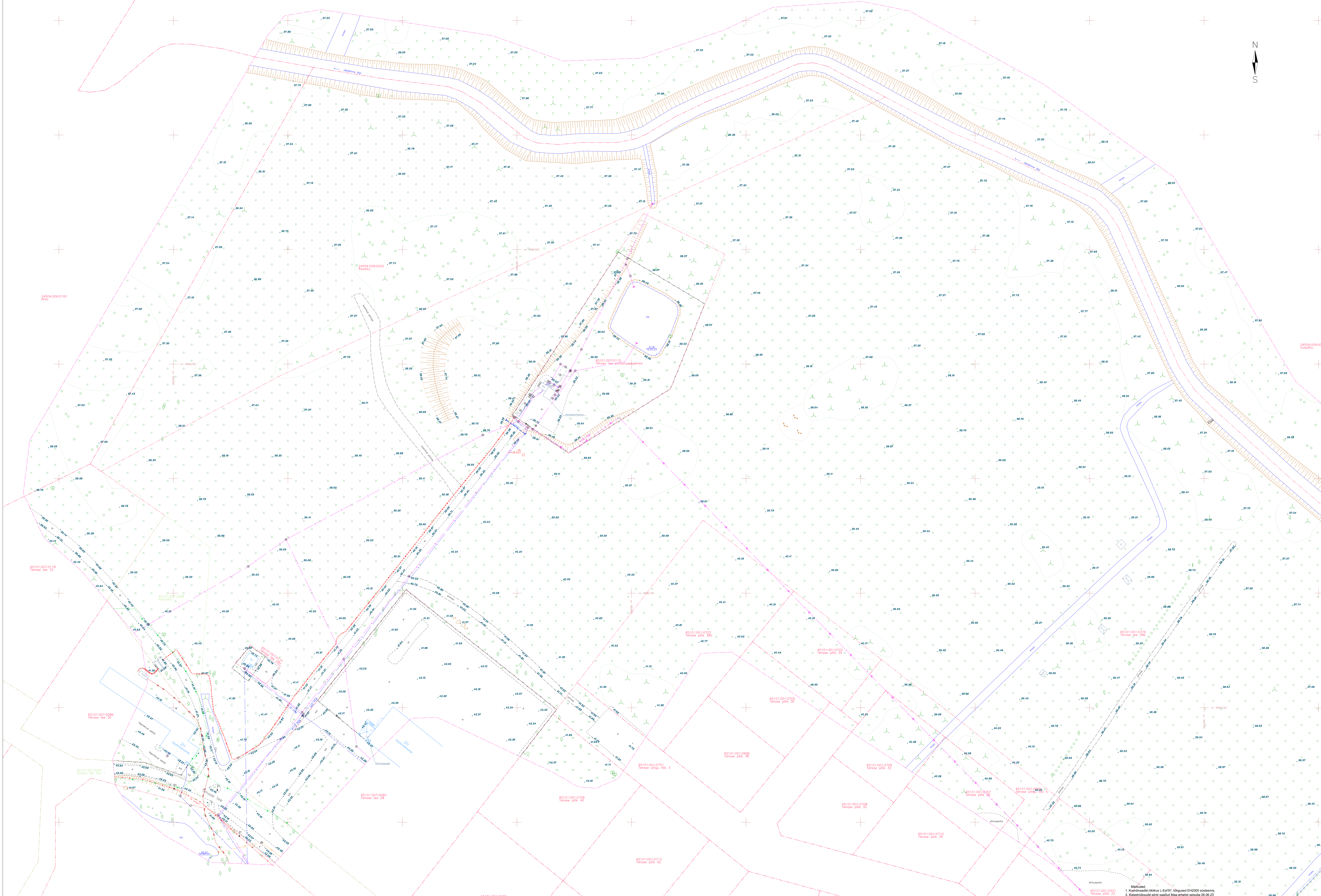
MÄRKUSED

Käesolev kinnitusleht on informatiivne, milles olev teave kinnitab vaid, et selle äratoodud räsiga allkirjastatud fail eksisteerib. Kinnitusleht ei oma iseseisvat tõendusväärtust. Osapoolte tahteavalduse kehtivust saab kontrollida ainult digitaalselt allkirjastatud failist.



Möödistatud maa-ala

		Geodeesia Partner OÜ Litsentsid: EEG00490 Reg.nr: 14868802		Objekt: <p style="text-align: center;">TEHASE TEE 28B</p> Harju maakond, Raasiku vald, Raasiku alevik, Tehase tee 28b	
Rakvere linn, Linnu tee 11-13, 44315 info@geodeesiapartner.ee					
Projektijuht:	Kristjan Veia	Joonise nimetus:			
Geodeet:	Kristjan Veia	ASENDIPLAAN			
		Töö nr:	Stadium:	Kuupäev:	Leht:
		1369-23	GEODEESIA	06.06.2023	1



Määrused:
1. Kordiplaani režiim L-EstDT, algsuund SH2000 osatsoonis.
2. Katusetükkide püür eeskirjad Maametsa teiniseja 06.06.23

GEODEESIA
OÜ
Rävalmeie tänav 11-13, 44315
Tartu, Eesti

Projektsuuna: Kristjan Veia
Geodeet: Kristjan Veia

Objekt: **TEHASE 28B**
Harju maakond, Raasiku vald, Raasiku alevik

Joonise nimetus: **TOPO-GEODEETILINE ALUSPLAAN**
1:500
1369-23
1369-23

Mõõtkaava: 1:500
Lett: 1/2



EOODEESIA Eesti Geodeetiline Ühiskond		1. Koordinaatide raadius L-East7; Algruud 64000 süsteemis. 2. Kasutatavaid püsi saadud Maa-ameti teavet 06.08.23		Objekt	TEHASE 28B Harju maakond, Raasku vald, Raasku alevik
Projektant	Kristjan Veia	Juurde nimetus	TOPO-GEODEETILINE ALUSPLAAN	Mõõtkava	1:500
Geodeet	Kristjan Veia	150 nr.	Sisaldus	Kuupäev	1369-23
			Geodeesia	24.05.23	2/2